

## Breng uw stem uit!

Waar komen de ondergrondse containers voor het omgekeerd inzamelen in Geerpark?




De gemeente heeft in Geerpark mogelijke locaties gezocht voor de ondergrondse containers. Daarbij is het uitgangspunt een maximale loopafstand van woning tot ondergrondse container van 300 meter, voor het merendeel van de woningen. Daarnaast hebben we onder andere rekening gehouden met de aanwezigheid van kabels en leidingen in de grond, verkeerssituatie, bomen, afstand tot woningen, eigendom, parkeermogelijkheden en een goede spreiding van de containers. Er zullen, gefaseerd, drie ondergrondse containers worden geplaatst (naast de al aanwezige container bij de Duizendpoot).


Wij vinden ook uw mening belangrijk. Daarom mag u uw voorkeursstem uitbrengen voor de locaties van de ondergrondse containers in Geerpark. Volg onderstaande instructie en stem!

### Hoe breng ik mijn stem uit?

- Klik op deze link: <https://maptionnaire.com/nl/2872/>.
- U komt nu op de inlogpagina. U ziet hier het logo 'maptionnaire'. Vul in het invulveldje het volgende wachtwoord in (let op hoofdletters en kleine letters!):

## aYB2wy9z

- U bevindt zich nu in de enquête. Klik op de groene pijl  om verder te gaan.
- Lees de introductiepagina en klik op de groene pijl  om verder te gaan.
- Vul uw persoonlijke gegevens in en klik op de groene pijl om verder te gaan.
- Nu komt u op de pagina 'Beoordelen locaties'. U kunt het tekstveld kleiner maken door op de grijze knop  linksboven te klikken.
  - Op deze pagina ziet u een tekening van Geerpark.
  - U ziet hier een aantal stippen. Iedere stip geeft een mogelijke locatie aan voor de ondergrondse container.
  - Meerdere kleine stippen in dezelfde kleur vormen een 'groep'. Binnen iedere groep zijn steeds 2 mogelijkheden weergegeven. Uiteindelijk zal per groep 1 ondergrondse container worden geplaatst.
  - De grote paarse stip betreft de locatie Duizendpoot. Op deze locatie kunt u geen stem meer uitbrengen. Deze container blijft namelijk staan en kunt u gebruiken voor uw restafval.
  - Het maakt niet uit welke stip u binnen een groep aanklikt, u krijgt bij iedere stip binnen die groep dezelfde locaties te zien.
  - Per stip kunt u meerdere locaties aanvinken. Dit hoeft echter niet.

- Geef in ieder geval uw mening over de voor u dichtstbijzijnde locatie(s). Daar gaat u waarschijnlijk het meest gebruik van maken.
  - Klik op 1 van de stippen, u ziet dan een overzicht van alle locaties in dezelfde groep. Ook ziet u een cirkel. Deze cirkel heeft een straal van 200 meter, wat een goede indicatie is voor de maximale loopafstand van 300 meter. U kunt 1 of meerdere locaties aanvinken. Scroll hiervoor indien nodig naar beneden.
  - Heeft u uw voorkeur aangegeven? Klik dan op 'Bewaren'. 
  - U komt dan terug in het scherm 'Beoordelen locaties'.
- Indien gewenst kunt u deze stappen herhalen voor de andere groepen.
- Bent u klaar met het beoordelen van de locaties, vink dan aan 'Ik ben klaar met het beoordelen van de locaties'. Klik daarna op de groene pijl om verder te gaan.

Ik ben klaar met het beoordelen van de locaties



- U komt dan in het 'Bedank'-scherm. U kunt hier nog een opmerking of suggestie invullen. Ook kunt u een alternatieve locatie hier aangeven. Dit hoeft echter niet.
- Bent u klaar met het uitbrengen van uw voorkeursstem(men) klik dan op de knop 'Klaar'.



### Hoe verder?

Op 10 juli 2017 sluit de enquête. Wij analyseren alle uitgebrachte voorkeursstemmen. Op basis hiervan stelt het college de locaties van de ondergrondse containers vast. De vastgestelde locaties worden aan u gecommuniceerd via de nieuwsbrief van Geerpark. Wanneer de drie extra containers worden geplaatst is afhankelijk van de fasering van de bouwwerkzaamheden. Ook hierover wordt u op de hoogte gehouden via de nieuwsbrief van Geerpark.